

SECOURS
(Emergency number)
112






ALLO MÉTÉO
(Weather forecast)
08 99 71 02 24



AVIS AUX RANDONNEURS
Pour tout problème rencontré,
Contactez :
Office de Tourisme de
Villefranche-du-Périgord
05 53 29 98 37



- LÉGENDE**  1 cm = 500 m.
- LA CARTOGRAPHIE (Map) :** quadrichromie (Four-colour)
échelle (Scale) : 1/50 000
- LES ITINÉRAIRES (Itineraries) :** le tracé des itinéraires est, à l'exception du GR, de la même couleur que le balisage rencontré sur le terrain.
The route shown on the map is of the same colour as the route markers you will find on the walk (except for the GR paths)
- ①** Numéro de la boucle (se reporter au répertoire des circuits)
Number of the circular walk. (see the list of itineraries).
 - ★** Départ conseillé (se reporter au répertoire des circuits).
Suggested starting point (see the list of itineraries).
- CODE COULEURS UTILISÉ SUR LA CARTE (Route marking colours) :**
-  Itinéraire de liaison (Junction path).
 -  Boucle de Petite Randonnée (PR) (Circular walk).